



**COMUNE DI LAMA MOCOONO**  
**(Provincia di Modena)**

**DELIBERAZIONE DI CONSIGLIO**

**N. 3**

Per determinazione del Sindaco ai sensi dell'art. 39 comma 3 del D.Lgs. 18/8/2000 n' 267 si è riunito il Consiglio Comunale **nell'anno 2022**, addì **15** del mese di **marzo** alle ore **20:37**, in adunanza STRAORDINARIA in modalità mista tramite presenza fisica presso la Sala Consiliare "A. Lorenzini" e/o videoconferenza registrata con successiva pubblicazione sul sito istituzionale, come da decreto del Sindaco in data 25/11/2021 *ai sensi dell'art. 73, comma 1, del D.L. 17 marzo 2020 n. 18 "Misure di potenziamento del servizio sanitario nazionale e di sostegno economico per famiglie, lavoratori e imprese connesse all'emergenza epidemiologica da COVID-19"*, previo invio di invito scritto a domicilio, nei modi e termini di cui agli artt. 11 e 12 del regolamento del Consiglio comunale.

Fatto l'appello nominale risultano collegati in audio e video:

		<b>Presenti/Assenti</b>	<b>In collegamento</b>
PASINI GIOVANNI	SINDACO	Presente	
BATTISTA	VICESINDACO	Presente	
CANOVI FABIO	CONSIGLIERE	Presente	
BALLOTTI FABIO	CONSIGLIERE	Assente	
CAVALLETTI WAINER	CONSIGLIERE	Presente	
BURGONI RICCARDO	CONSIGLIERE	Presente	
MENANI ANGELO	CONSIGLIERE	Presente	
BENASSI STEFANIA	CONSIGLIERE	Assente	
TAZZIOLI STEFANO	CONSIGLIERE	Assente	(uscito alle ore 20:47)
GALLI VINCENZO	CONSIGLIERE	Assente	
RICCHI FILIPPO	CONSIGLIERE	Assente	
BOILINI IVANO			

Consiglieri presenti n. 6

Partecipa alla seduta il Vice Segretario Dott.ssa ANTONIONI ANNALISA collegato in audio e video.

Il Sig. PASINI GIOVANNI BATTISTA, Sindaco assume la Presidenza ai sensi dell'art. 39, comma 3, del D.Lgs. 18/8/2000 n. 267 dell'adunanza e riconosce la legalità dichiarata aperta la seduta, designando a scrutatori i Sigg. Burgoni Riccardo, Menani Angelo.

L'ordine del giorno diramato ai Consiglieri ai sensi degli artt. 11, 12 e 13 del regolamento del Consiglio comunale porta la trattazione dell'oggetto sottoindicato, coi documenti necessari.

**OGGETTO**

**LEGGE 353/2000 E S.M.I. - APPROVAZIONE PRELIMINARE DEGLI ELENCHI DELLE AREE PERCORSE DAL FUOCO. ANNI 2020 E 2021**

## IL CONSIGLIO COMUNALE

PREMESSO che la Legge 21 novembre 2000, n. 353 “Legge quadro in materia di incendi boschivi”, sancisce le norme finalizzate alla conservazione ed alla difesa dagli incendi del patrimonio boschivo quale bene insostituibile per la qualità della vita, imponendo agli enti competenti compiti di previsione, prevenzione e lotta contro gli incendi boschivi;

PRESO ATTO che, ai sensi della suddetta normativa questo Ente, con deliberazione di Giunta comunale n. 5 in data 24/01/2008, esecutiva ai sensi legge:

- ha disposto di avvalersi delle schede cartacee AIB – FN (fogli notizie) e dei rilievi delle aree percorse dal fuoco con rappresentazione grafica effettuate all’interno del SIM/RAPF (sistema informativo della montagna/rilievo area percorsa dal fuoco) come livello conoscitivo di base per la perimetrazione delle aree, boscate e non, percorse dal fuoco nell’ultimo quinquennio e per l’aggiornamento annuale del catasto;
- ha provveduto all’istituzione del catasto delle aree percorse dal fuoco;

RICHIAMATE le proprie precedenti deliberazioni:

- n. 23 in data 29/05/2008, esecutiva ai sensi di legge, con la quale – tra l’altro, sono stati approvati gli elenchi delle aree percorse dal fuoco relativi al quinquennio 2003/2007 ed attivato pertanto l’iter necessario per l’approvazione definitiva;
- n. 38 in data 27/11/2008, esecutiva ai sensi di legge, con la quale è stato approvato l’elenco definitivo e la relativa perimetrazione cartografica degli incendi relativi al suddetto periodo;
- n. 51 del 27/11/2009, esecutiva ai sensi di legge, con la quale si è proceduto all’aggiornamento annuale del catasto delle aree percorse dal fuoco, approvando – in via preliminare - gli elenchi per l’anno 2009, approvati definitivamente con deliberazione n. 5 del 09/04/2010, esecutiva;
- n. 5 del 20/02/2013, esecutiva ai sensi di legge, con la quale si è proceduto all’aggiornamento annuale del catasto delle aree percorse dal fuoco, approvando – in via preliminare - gli elenchi per l’anno 2012, approvati definitivamente con propria deliberazione n. 32 del 30/09/2013, esecutiva;
- n. 7 del 04/03/2014, esecutiva ai sensi di legge, con la quale è stato aggiornato l’elenco annuale del catasto delle aree percorse dal fuoco, approvando – in via preliminare - gli elenchi per l’anno 2013;
- n. 16 del 09/04/2014, esecutiva, con la quale è stato approvato l’elenco definitivo e la relativa perimetrazione cartografica degli incendi relativi al periodo decorrente dal 2003 e fino al 2013;
- n. 10 del 28/03/2018, esecutiva, con la quale è stata approvata, in via preliminare, la perimetrazione dell’incendio avvenuto in data 02/08/2017 in località Valdalbero;
- n. 31 del 19/07/2018, esecutiva, con la quale è stato approvato l’elenco definitivo e la relativa perimetrazione cartografica degli incendi relativi al periodo decorrente dal 2003 e fino al 2017;

VISTA la deliberazione n. 38 del 29/12/2020, esecutiva, con la quale è stata approvata la ricognizione effettuata per gli anni 2018 e 2019 dalla quale risulta l’assenza, per tali anni, di incendi registrati sul territorio comunale;

VISTO il D.L. 120/2021, convertito con modificazioni in Legge 08/11/2021 n. 155 recante disposizioni per il contrasto degli incendi e altre misure urgenti di protezione civile;

VISTO in particolare l'art. 3 del suddetto D.L. 120/2021 che ha accelerato le procedure per l'accelerazione dell'aggiornamento del catasto dei soprassuoli percorsi dal fuoco;

RISCONTRATA pertanto la necessità di procedere all'aggiornamento del catasto delle aree percorse dal fuoco per gli anni 2020 e 2021;

CONSIDERATO che nel corso dell'anno 2020 sono stati registrati sul territorio comunale due incendi, avvenuti in data 25/02/2020 in località Cadignano e il 10/04/2020 in località Pianorso, ed evidenziati rispettivamente nelle schede incendio ID: 1338 e ID: 1285 corredate delle relative perimetrazioni e planimetrie, che si allegano alla presente deliberazione a formarne parte integrante e sostanziale (Allegato "A" e "B");

RILEVATO che, dalle verifiche effettuate dal competente Settore "Tecnico", non risultano notizie di incendi avvenuti sul territorio comunale nel periodo 01/01/2021 - 31/12/2021;

SENTITA l'illustrazione dell'argomento da parte del Sindaco, così come registrata in audio e video ai sensi del Decreto del Sindaco in data 25/11/2021 "Gestione delle sedute del Consiglio comunale in modalità mista tramite presenza fisica presso la sala consiliare "A. Lorenzini" e videoconferenza" ai sensi dell'art. 73, comma 1, del D.L. 17/03/2020, n. 18;

VISTI:

- la Legge 353/2000 e s.m.i.;
- il Decreto Legislativo 18 agosto 2000, n. 267 "Testo unico delle leggi sull'ordinamento degli enti locali" ed in particolare l'art. 42;
- lo statuto comunale;

RISCONTRATO che il presente atto non necessita di parere contabile non determinando oneri a carico dell'Ente;

VISTO il parere favorevole del Responsabile del Settore "Tecnico" per la regolarità tecnica, attestante la regolarità e correttezza dell'azione amministrativa, rilasciato ai sensi degli art.49, comma 1 e 147 bis, comma 1, del T.U. 267/2000 ordinamento EE.LL.;

Con voti unanimi espressi mediante dichiarazione individuale a seguito di appello nominale in videochiamata a (Consiglieri presenti e votanti n. 6);

#### DELIBERA

- 1) di procedere, per le motivazioni esposte in premessa, all'aggiornamento annuale del catasto delle aree percorse dal fuoco, sulle quali graveranno i divieti e le prescrizioni di cui alla normativa vigente, ai sensi della Legge 21 novembre 2000, n. 353 e successive modifiche ed integrazioni;
- 2) di provvedere pertanto all'approvazione preliminare dell'elenco delle aree percorse da fuoco relativo all'anno 2020, costituito dalla scheda incendio ID: 1338 relativa all'incendio avvenuto il 25/02/2020 in località Cadignano e dalla scheda incendio ID: 1285 relativa all'incendio avvenuto in data 10/04/2020 in località Pianorso, corredate delle relative perimetrazioni e planimetrie, che si allegano alla presente deliberazione a formarne parte integrante e sostanziale (Allegato "A" e "B");

- 3) di dare atto che nel corso dell'anno 2021 non risultano notizie di incendi avvenuti sul territorio comunale;
- 4) di dare atto altresì che:
  - la documentazione completa relativa alle aree percorse dal fuoco è depositata presso il Settore Tecnico;
  - i suddetti elenchi saranno pubblicati nel sito istituzionale dell'Ente per trenta giorni consecutivi per eventuali osservazioni;
  - decorso il suddetto termine di trenta giorni ed entro i successivi sessanta giorni l'Ente valuterà eventuali osservazioni pervenute da parte di interessati e/o enti o organismi istituzionali competente approvando l'elenco definitivo e le relative perimetrazioni;
- 5) di rimandare ad un successivo atto la valutazione di eventuali osservazioni presentate e l'approvazione degli elenchi definitivi e delle relative perimetrazioni entro i termini di cui all'art. 10, comma 2, della Legge 21/11/2000, n. 353 e s.m.i.;
- 6) di trasmettere copia della presente deliberazione alla Provincia – Servizio di Pianificazione Ambientale e alla Regione Emilia Romagna – Servizio Parchi e Risorse Forestali ed Agenzia Regionale di Protezione Civile;
- 7) La presente deliberazione è dichiarata, con voti unanimi espressi in separata votazione, mediante dichiarazione individuale, a seguito di appello nominale in videochiamata, immediatamente eseguibile, ai sensi e per gli effetti dell'art. 134, c. 4, del D.Lvo 18 agosto 2000, n. 267, stante l'urgenza di provvedere in merito.

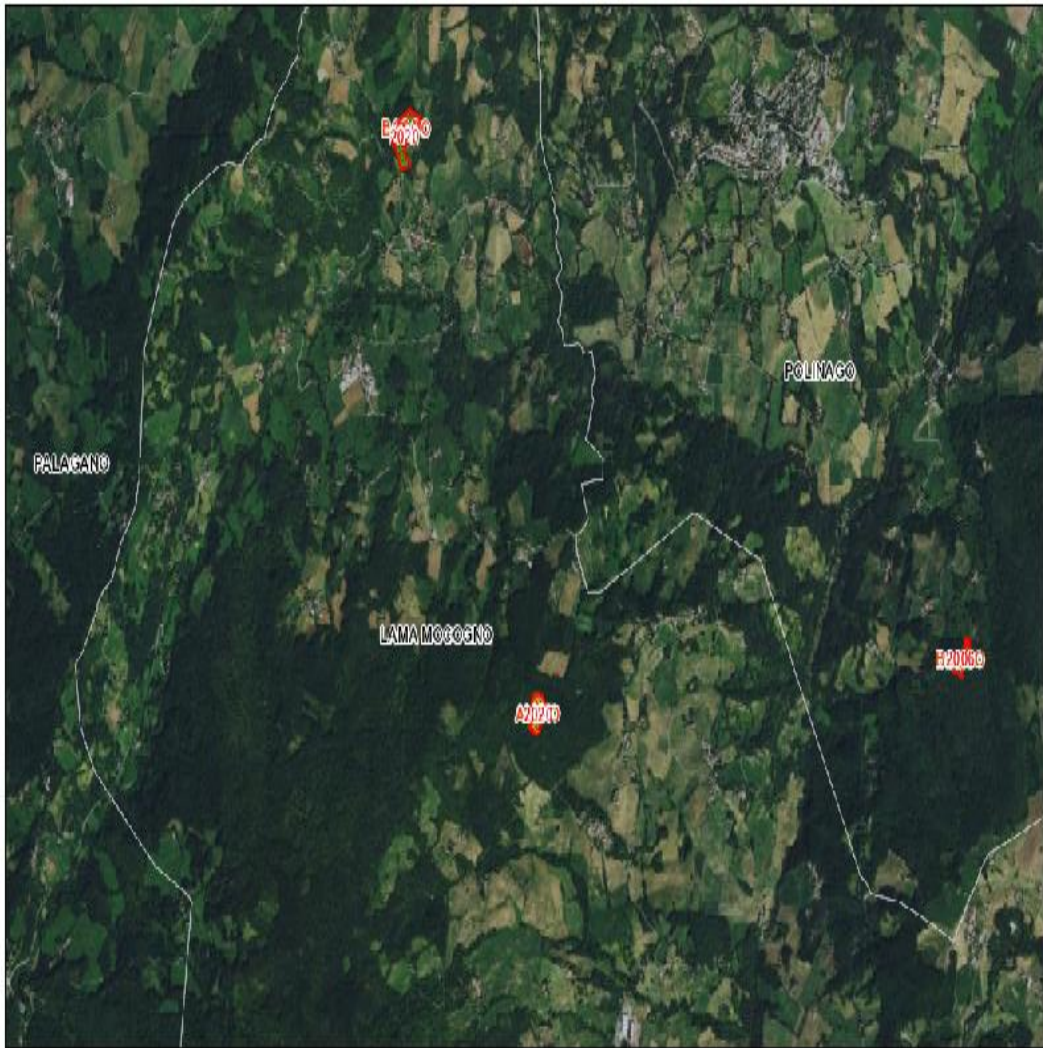
Letto, approvato e sottoscritto digitalmente ai sensi dell'art. 21 D.Lgs. n. 82/2005 e s.m.i.

IL PRESIDENTE  
PASINI GIOVANNI BATTISTA


IL VICE SEGRETARIO  
Dott.ssa ANTONIONI ANNALISA



# Catasto incendi boschivi



25/2/2022, 11:23:04

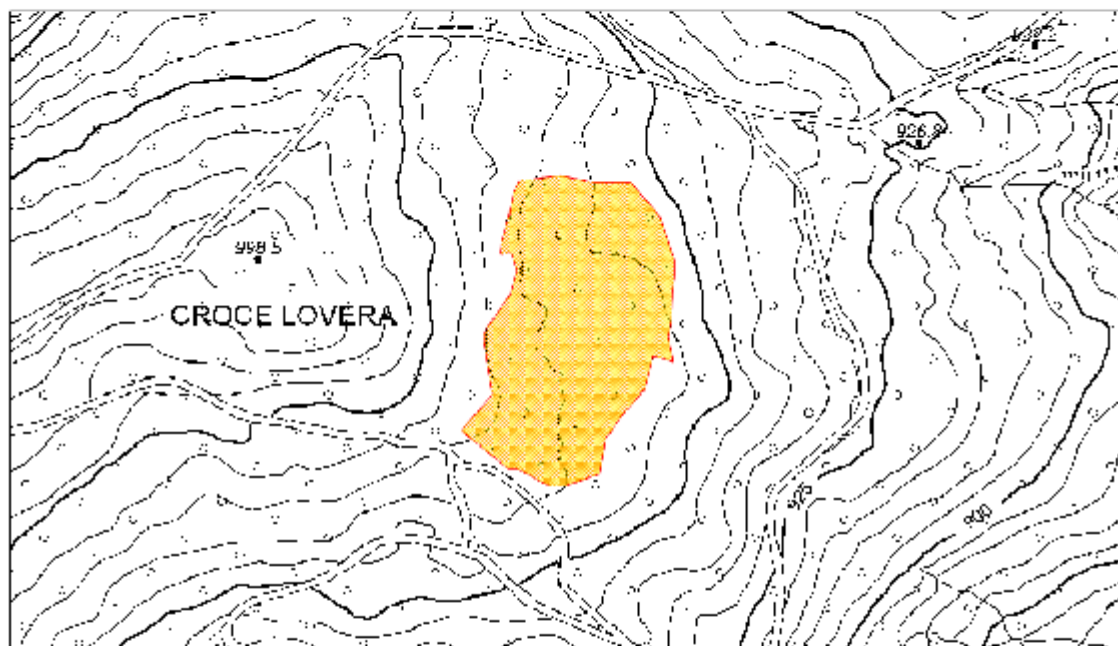


Regione Emilia-Romagna  
Regione Emilia-Romagna





## Scheda Informativa Incendio


Anno di competenza: 2020

Scheda (Ufficio-Prog.)	Data	Comune	Località	Uso del Suolo	Superficie (Ha)
42962 - 1	25-02-2020	LAMA MOCOGNO (Modena)	CASTELLO	ALTRO USO DEL SUOLO	1,1209



Legenda

-  BOSCO
-  FASCOLO
-  ALTRO USO DEL SUOLO
-  USO DEL SUOLO NON RILEVATO

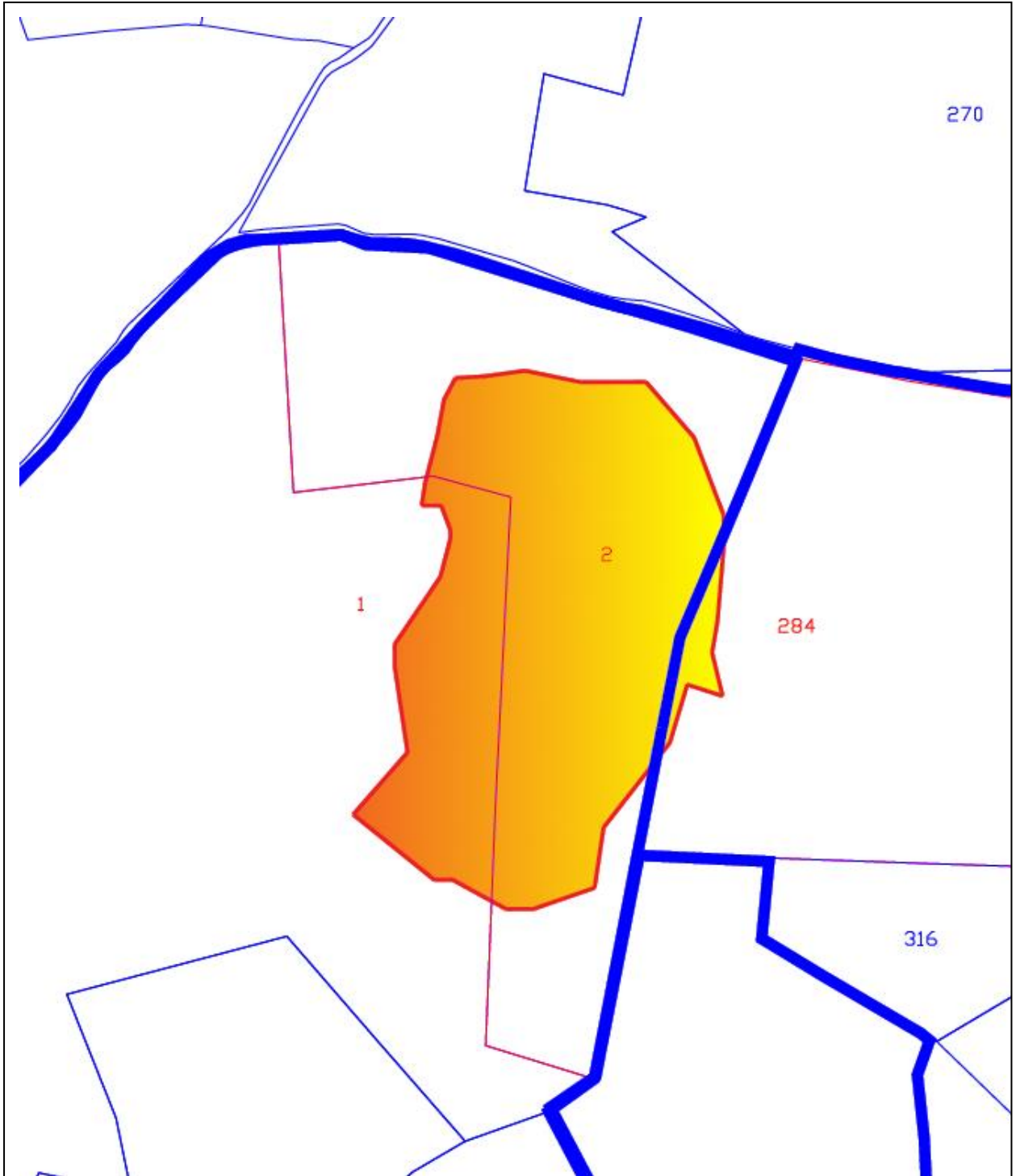


La carta distingue gli usi del suolo che determinano i differenti vincoli derivanti dall'art. 10 della L.353/2000.

Fonte dati: Arma dei Carabinieri e, per gli incendi precedenti al 2017, Corpo Forestale dello Stato.



CARTOGRAFIA CATASTALE:



# ALLEGATO B

## COMUNE DI LAMA MOCOGNO (Provincia di Modena)

### CATASTO AREE PERCORSE DAL FUOCO - Anno 2020

Art. 10 della Legge 353/2000

#### SCHEDA INCENDIO N. ID:1285


Data dell'incendio: <b>10/04/2020</b>	
Località <b>PIANORSO</b>	

#### ELENCO TERRENI:


Foglio	particella	bosco		pascolo		Altro uso		rilievo dati CFS (1)	rilievo dati comune (2)	altre rilevazioni (3)	Note
		Sup. mq catastale	Sup. mq incendiata	Sup. mq catastale	Sup. mq incendiata	Sup. mq catastale	Sup. mq incendiata				
3	112	13532	4475								
3	147	1626	1440								
3	148	1522	460								
3	149	927	927								
3	150	4379	170								
3	160	410	410								
3	161	6392	870								
3	175	5647	2330								
3	176	1105	545								
3	146	4746	4180								
3	159	340	340								
3	177	3560	255								
3	125	616	400								
2	146	460	440								
2	145	734	250								
2	144	2755	80								
		Totali	17572					Sup. totale incendio			17572

(1) validazione da dati CFS; (2) validazione da dati comune; (3) validazione da altri dati

# Catasto incendi boschivi



25/2/2022, 11:23:04

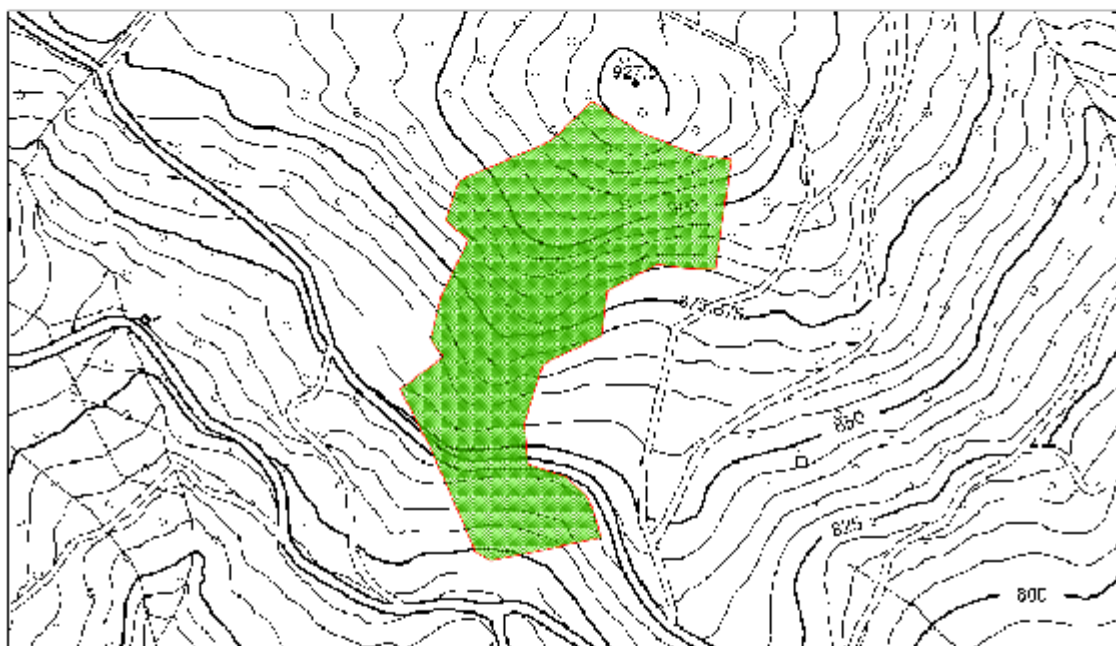


Regione Emilia-Romagna  
Regione Emilia-Romagna

## Scheda Informativa Incendio

Anno di competenza: 2020

Scheda (Ufficio-Prog.)	Data	Comune	Località	Uso del Suolo	Superficie (Ha)
7503 - 4	10-04-2020	LAMA MOCOGNO (Modena)	PIANORSO	BOSCO	1,7572



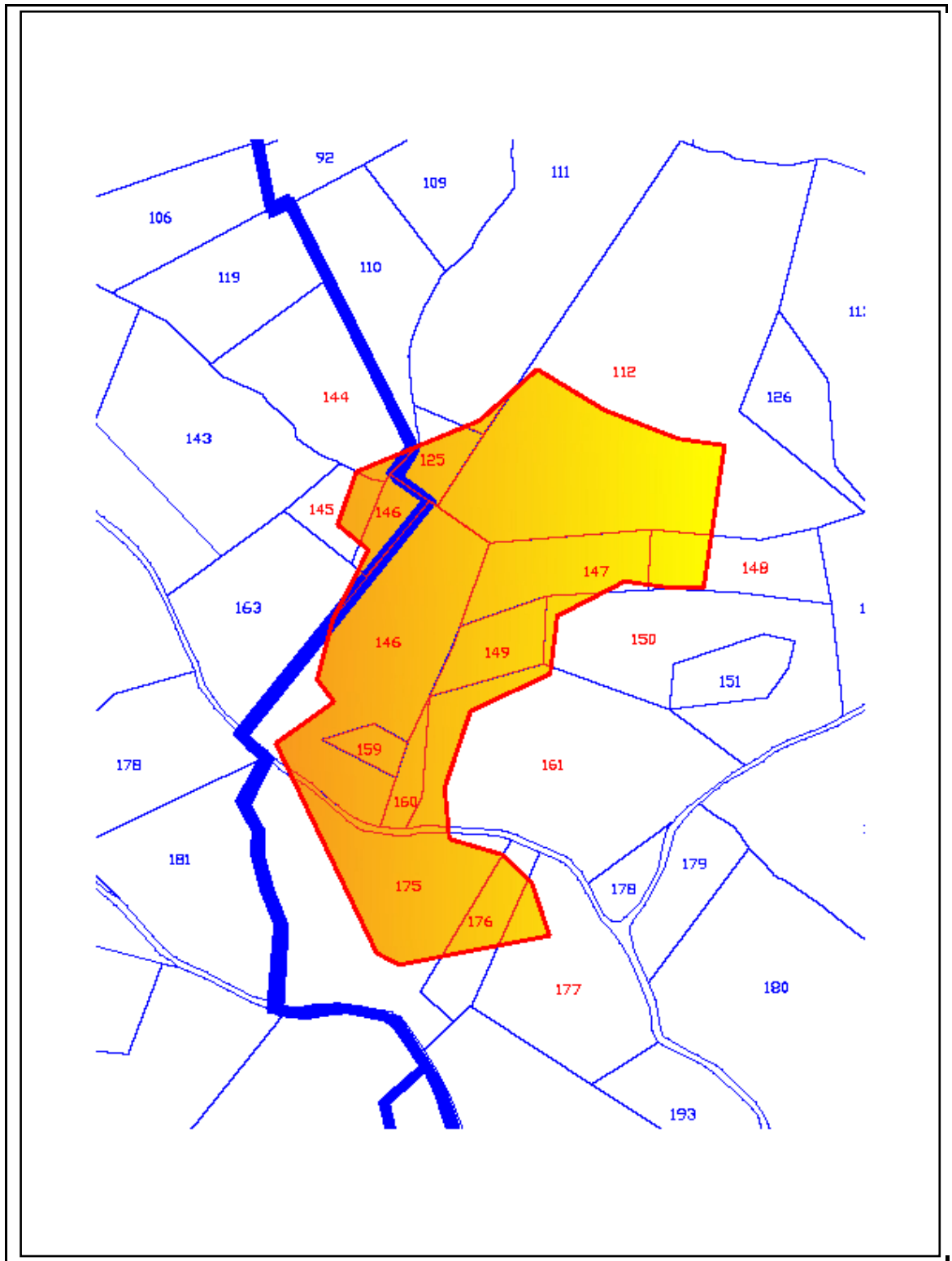
Legenda

- BOSCO
- FASCIOLO
- ALTRO USO DEL SUOLO
- USO DEL SUOLO NON RILEVATO

La carta distingue gli usi del suolo che determinano i differenti vincoli derivanti dall'art. 10 della L.353/2000.

Fonte dati: Arma dei Carabinieri e, per gli incendi precedenti al 2017, Corpo Forestale dello Stato.

CARTOGRAFIA CATASTALE:





**COMUNE DI  
LAMA MOCOGNO  
(Provincia di Modena)**

**PROPOSTA DI DELIBERAZIONE  
N. 103/2022**

**SETTORE ECONOMICO - FINANZIARIO**

Parere/visto di regolarità contabile attestante la copertura finanziaria  
(art. 49, comma 1 - art. 151, comma 4, del D.L.vo 18 Agosto 2000, n. 267)  
Atto di Accertamento dell'entrata  
(art. 179 del D.L.vo 18 Agosto 2000, n. 267)

**IL RESPONSABILE DEL SETTORE “ECONOMICO-FINANZIARIO”**

Visto l'atto di riferimento

- esprime parere/visto favorevole in ordine alla regolarità contabile in relazione all'attestazione di copertura finanziaria come segue:
- dispone l'accertamento dell'entrata come segue:
- attesta che lo stesso non è soggetto a parere/visto in ordine alla regolarità contabile in relazione all'attestazione di copertura finanziaria o all'accertamento di entrata non prevedendo impegno di spesa o modifica di entrata.

Lama Mocogno, 15/03/2022

**IL RESPONSABILE DEL SETTORE  
ECONOMICO-FINANZIARIO**

**GUALANDI KATIUSCIA**

(Sottoscritto digitalmente ai sensi  
dell'art. 21 D.L.gs n 82/2005 e s.m.i.)



**COMUNE DI LAMA MOCOONO**  
(Provincia di Modena)

SETTORE TECNICO

**PARERE DI REGOLARITA' TECNICA**

Sulla proposta n. 103/ del 12/03/2022 del ad oggetto: LEGGE 353/2000 E S.M.I. - APPROVAZIONE PRELIMINARE DEGLI ELENCHI DELLE AREE PERCORSE DAL FUOCO. ANNI 2020 E 2021 si esprime ai sensi dell'art. 49, comma 1 e 147 bis, comma 1, del Decreto legislativo n. 267 del 18 agosto 2000, parere FAVOREVOLE in ordine alla regolarità tecnica, attestante la regolarità e correttezza dell'azione amministrativa della presente proposta di deliberazione.

Lama Mocogno li, 15/03/2022

Il Responsabile del Settore SETTORE  
TECNICO  
CIRELLI MASSIMILIANO  
con firma digitale



**COMUNE DI LAMA MOCOGNO  
(Provincia di Modena)**

**CERTIFICATO DI PUBBLICAZIONE**

**DELIBERAZIONE DELLA GIUNTA COMUNALE  
N. 3 DEL 15/03/2022**

**OGGETTO:** LEGGE 353/2000 E S.M.I. - APPROVAZIONE PRELIMINARE  
DEGLI ELENCHI DELLE AREE PERCORSE DAL FUOCO. ANNI 2020 E 2021

Il sottoscritto Responsabile del Settore “Amministrativo” certifica che la presente deliberazione è stata pubblicata nell’Albo Pretorio online di questo Comune in data odierna per rimanervi 15 giorni consecutivi. Contestualmente alla pubblicazione nel sito il presente atto viene trasmesso in elenco ai Capigruppo Consiliari ai sensi dell’art. 125 del D.Lgs. n. 267/2000 e s.m.i.

Lama Mocogno, 23/04/2022

**IL RESPONSABILE DEL  
SETTORE “AMMINISTRATIVO”**

**BONONI MAURIZIA**

(Sottoscritto digitalmente ai sensi  
dell'art. 21 D.L.gs n 82/2005 e s.m.i.)





**COMUNE DI LAMA MOCOGNO**  
(Provincia di Modena)

**CERTIFICATO DI ESECUTIVITA'**

**DELIBERAZIONE DELLA SEDUTA Delibere di Consiglio**  
N. 3 DEL 15/03/2022

**OGGETTO:** LEGGE 353/2000 E S.M.I. - APPROVAZIONE PRELIMINARE  
DEGLI ELENCHI DELLE AREE PERCORSE DAL FUOCO. ANNI 2020 E 2021

Si dichiara che la presente deliberazione è divenuta esecutiva decorsi 10  
giorni dall'inizio della pubblicazione all'Albo Pretorio on-line di questo  
ENTE.

Lama Mocogno, 24/05/2022

IL VICE SEGRETARIO

ANTONIONI ANNALISA

(Sottoscritto digitalmente ai sensi  
dell'art. 21 D.L.gs n 82/2005 e

s.m.i.)