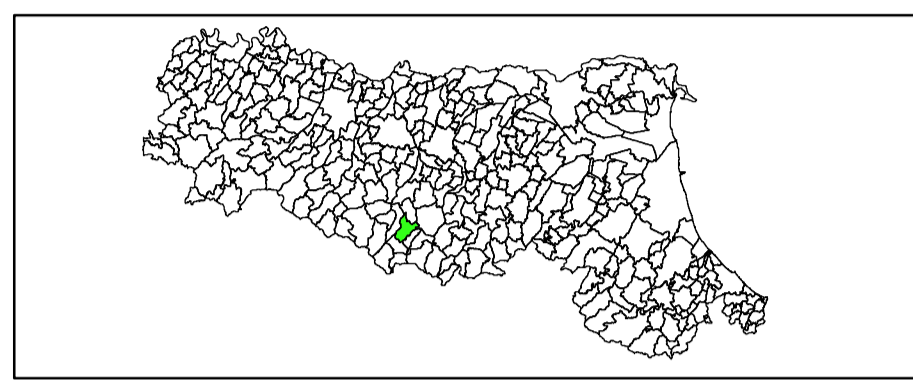


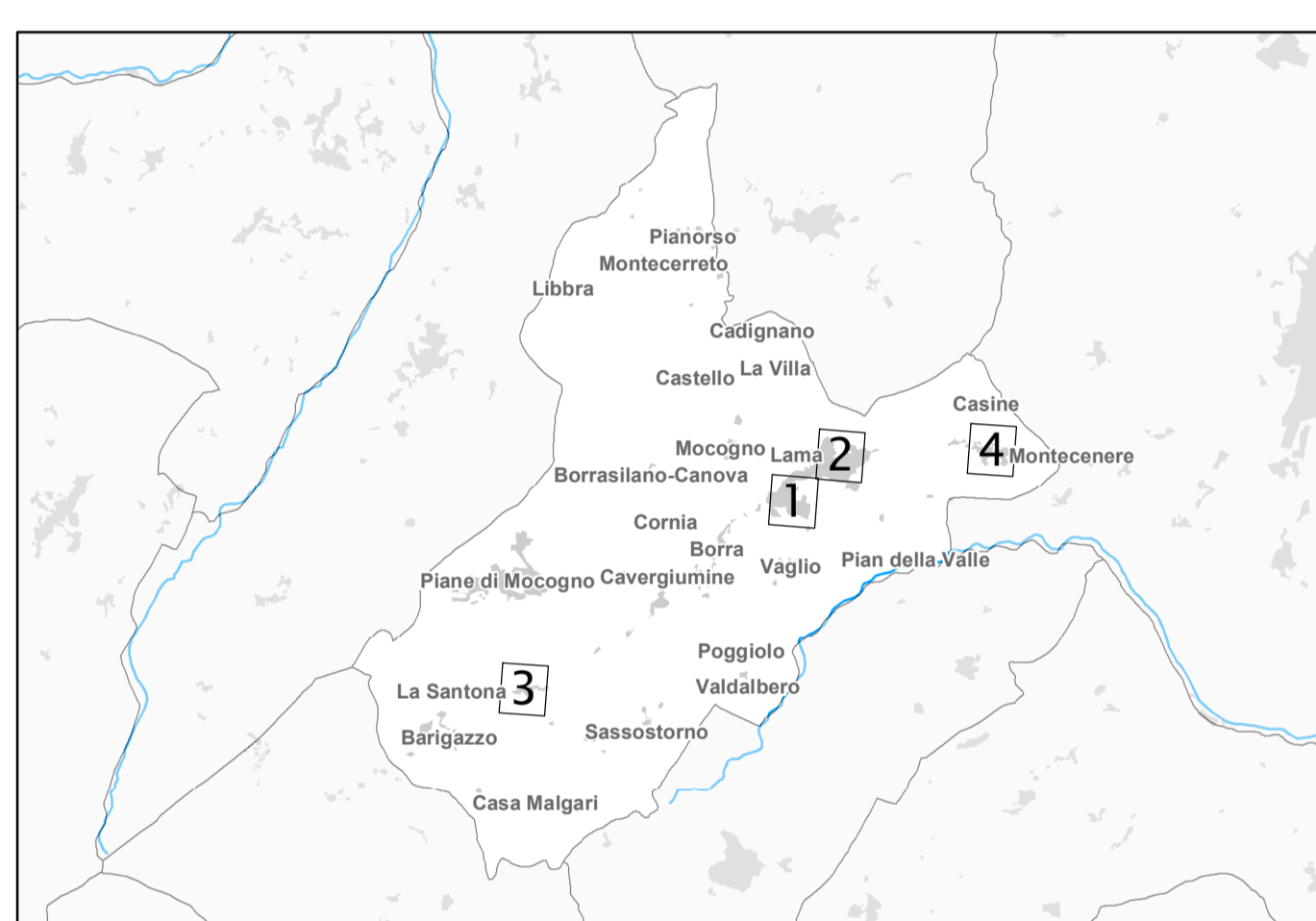
ANALISI DELLA CONDIZIONE LIMITE PER L'EMERGENZA (CLE)

scala 1: 2.000

Regione Emilia-Romagna
Comune di Lama Mocogno



Regione	Soggetto realizzatore	Data
Emilia-Romagna	Progetto: Studio di geologia Lorenzo Del Maschio Comune di Lama Mocogno - Settore Tecnico: Giuliano Tazzoli	settembre 2013
Emilia-Romagna	Coordinamento ed elaborazioni GIS Provincia di Modena - Servizio Pianificazione Urbanistica, Territoriale e SIT: Antonella Manicardi, Barbara Mengoli, Antonio Guidetti U.O. Protezione Civile: Luca Ricci	

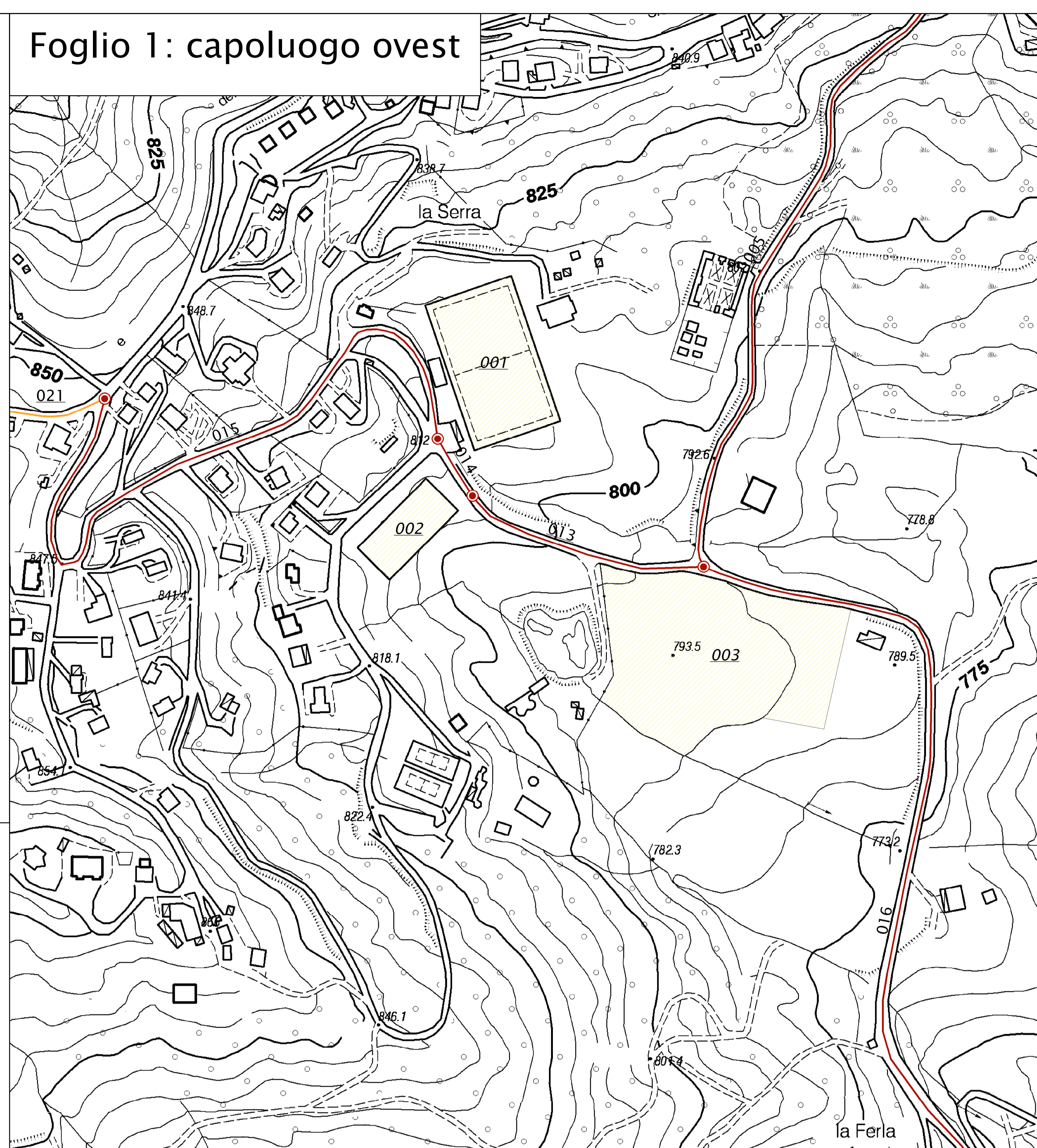


Legenda
Codice Provincia: 036
Codice Comune: 018
Sistema di gestione dell'emergenza

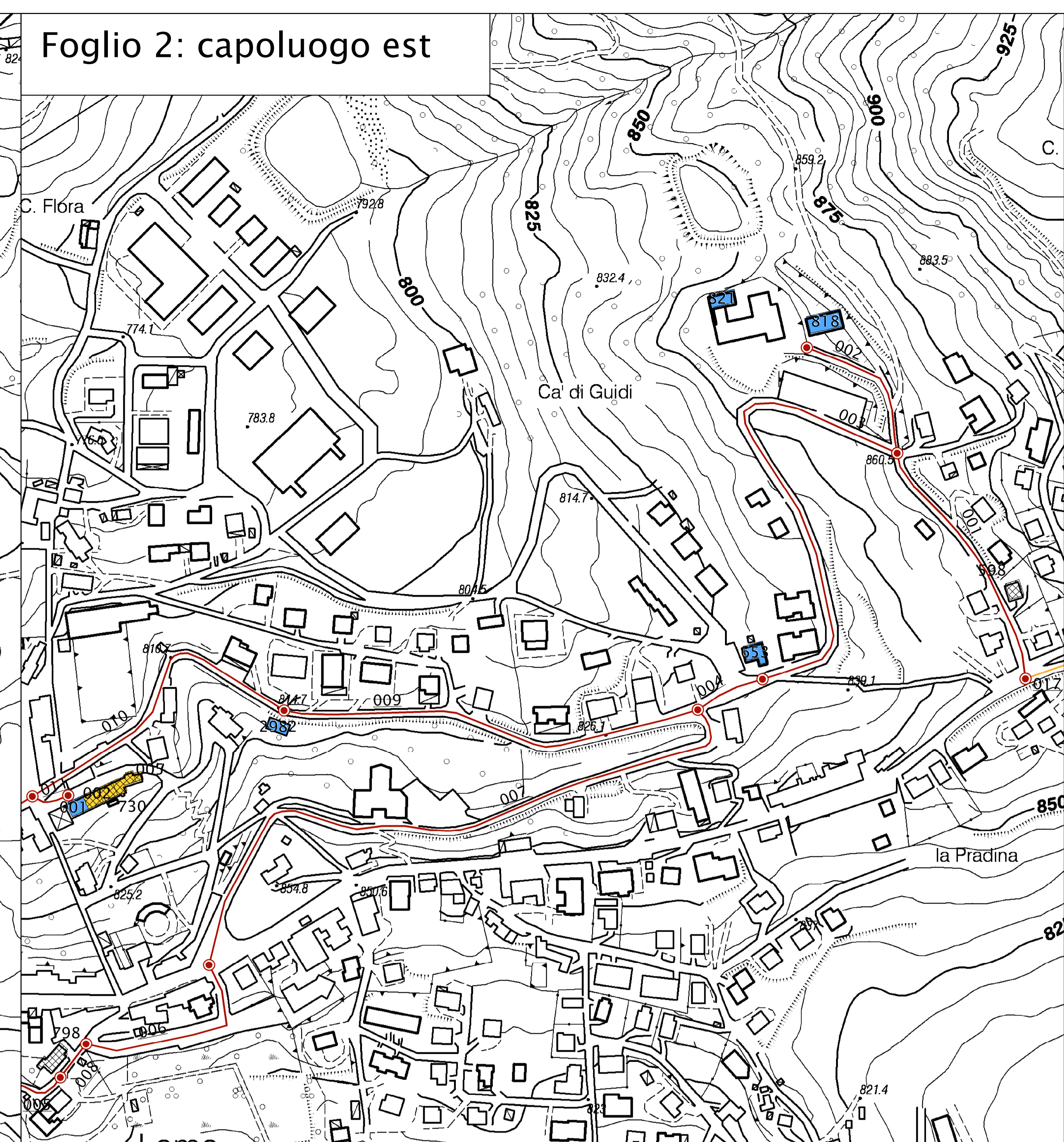
- Edificio strategico
- Area di emergenza (AMMASSAMENTO)
- Area di emergenza (RICOVERO)
- Area di emergenza (ATTESA)
- 198 Infrastruttura di connessione
- 001 Infrastruttura di accessibilità
- 080 Aggregato strutturale interferente
- Unità strutturale interferente
- 005 Unità strutturale non interferente

0 50 100 200 Metri

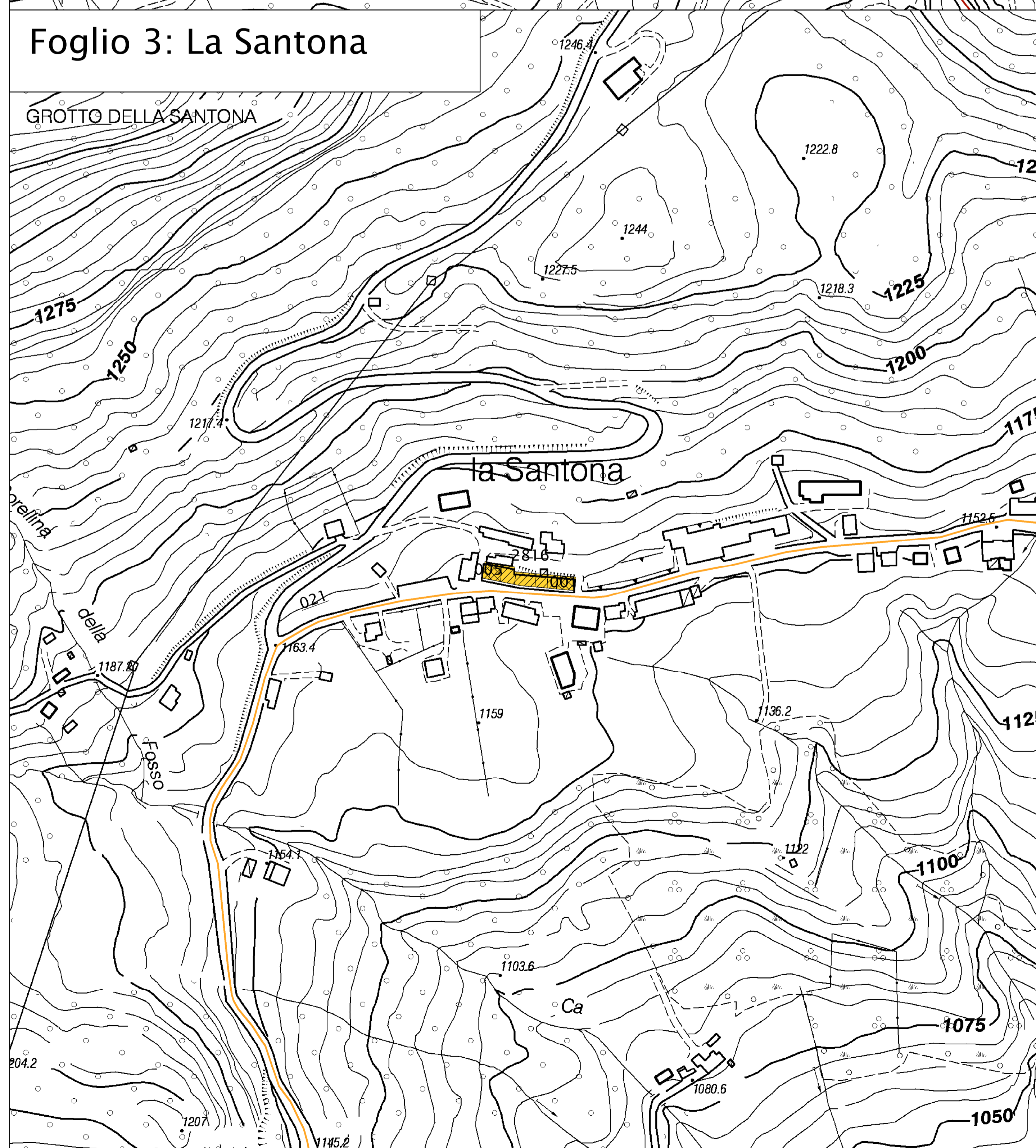
Foglio 1: capoluogo ovest



Foglio 2: capoluogo est



Foglio 3: La Santona



Foglio 4: Montecenere

